 <p>CONCEJO DE BOGOTÁ, D.C.</p>	PROCESO CONT	CONCEJO DE BOGOTÁ 10-03-2025 01:29:51
	PRESENTACIÓN P	<p>Al Contestar Cite Este Nr.:2025IE5076 O 1 Fol:1 Anex:0</p> <p>ORIGEN: 353 OFICINA 353/ATANASSOVA IAKIMOVA DONKA</p> <p>DESTINO: COMISION 1ª PERM. PLAN DE DESARROLLO Y ORDENAMIENT</p> <p>ASUNTO: CERROS ORIENTALES</p> <p>OBS: ---</p>

## PROPOSICIÓN No. 403 del 15 de marzo de 2025

**Tema:** Cerros Orientales

### Facultades:

El Concejo de Bogotá, en uso de las facultades legales de Control Político y Vigilancia, consagradas en el artículo 14 del Decreto 1421 de 1993. Y en los artículos 52, 53 y 54 del Acuerdo 741 de 2019.

### Citados:

Dra. Adriana Soto Carreño, Secretaria Distrital de Ambiente - SDA  
 Dra. Natasha Avendaño García, Empresa de Acueducto y Alcantarillado de Bogotá - EAAB  
 Dr. Guillermo Escobar, Director Instituto Distrital de Gestión de Riesgo y Cambio Climático - IDIGER  
 Dr. Orlando Molano, Instituto de Desarrollo Urbano - IDU  
 Dr. Gustavo Quintero, Secretario Distrital de Gobierno - SDG  
 Dra. Úrsula Ablanque, Secretaria Distrital de Planeación - SDP  
 Dr. Juan Carlos Fernandez, Director Caja de Vivienda Popular  
 Dra. María Claudia García Dávila, Jardín Botánico JCM - JBB

### Invitados:

Julián Mauricio Ruiz Rodríguez, Contralor Distrital;  
 Julián Enrique Pinilla Malagón, Personero Distrital;  
 Viviana Barberena Nisimblat, Veedora Distrital;  
 Alfred Ignacio Ballesteros, Director Corporación Autónoma Regional


### Cuestionario:

Por favor, sírvase responder detalladamente el siguiente cuestionario bajo los parámetros que a continuación se indican:

### SECRETARÍA DISTRITAL DE AMBIENTE - SDA

1. Sírvase informar por medio de un mapa, las zonas de la Reserva Protectora Bosque Oriental de Bogotá que han sido afectadas por la construcción de vivienda informal o sin legalizar. Especificar si son construcciones que se han dado antes del 2013 o de manera posterior. Adjuntar mapas en formato Shape.
2. Sírvase señalar las principales afectaciones que ocurren en la Reserva Protectora Bosque Oriental de Bogotá, las causas identificadas y las soluciones que plantea su entidad
3. Presente informe de los Planes de Recuperación de Canteras, estado, avances, presupuestos,

## Proposición No. 403 del 15 de marzo de 2025

 CONCEJO DE BOGOTÁ, D.C.	PROCESO CONTROL POLÍTICO	CÓDIGO: CTP-FO-004
	PRESENTACIÓN PROPOSICIONES	VERSIÓN: 01
		FECHA: 14-Nov-2019

ubicación, áreas de intervención, y demás aspectos que considere relevantes de acuerdo con lo dispuesto en el Fallo del Consejo de Estado.

4. Sírvase entregar informe de las actividades realizadas por su entidad para dar cumplimiento al Fallo de los Cerros en lo que les compete y en las áreas que están bajo su responsabilidad. Indique cuáles son los desafíos, avances y oportunidades de mejora.
5. Sírvase informar los procesos de restauración ecológica que se adelantan en los Cerros Orientales, su estado, ubicación, presupuestos, actores, desafíos, avances y oportunidades de mejora. Por favor, presente mapas y demás anexos que considere necesarios. Adjuntar mapas en formato Shape.
6. Sírvase señalar las alianzas, contratos, y/o actos administrativos que se hayan celebrado/expedido con el sector privado para adelantar procesos de restauración en los Cerros Orientales.
7. Sírvase señalar las alianzas, contratos, y/o actos administrativos que se hayan celebrado/expedido con el comunidades, Juntas de Acción Comunal u organizaciones socio ambientales, para adelantar procesos de restauración en los Cerros Orientales.
8. Sírvase indicar si se han realizado nuevas solicitudes o consultas al Ministerio de Ambiente y Desarrollo Sostenible durante el año 2024 y lo que va de 2025 para el estudio de un sendero cortafuegos en los Cerros Orientales de Bogotá. Adjunte anexos de la propuesta de sendero, como estudios, diseños, mapas, propuesta por escrito, y demás información relacionada.
9. Sírvase informar los polígonos, en formato shape, que den cuenta de cuántas hectáreas se han restaurado de las 1.300 hectáreas objetivo de la administración. Informe por medio de tabla las especies plantadas, diseños florísticos, fechas de las intervenciones y demás información relevante.


### Caso Serranía del Zuque:

10. ¿Cuál es el estado actual de la obra que se ejecuta mediante el Contrato 1977 de 2022 que adelanta el Consorcio Parque SDA con la Secretaría Distrital de Ambiente dentro de la Reserva Protectora Bosque Oriental de Bogotá, en la Serranía del Zuque en el Suroriente de Bogotá?
11. ¿Cuál es el futuro de esta obra y qué modificaciones se realizarán en su ejecución, teniendo en cuenta las medidas preventivas y el proceso sancionatorio ordenados por el Ministerio de Ambiente y Desarrollo Sostenible, y la CAR Cundinamarca en 2023?

### INSTITUTO DISTRITAL DE GESTIÓN DE RIESGO Y CAMBIO CLIMÁTICO - IDIGER

12. Sírvase indicar ¿Cuáles obras adelantará su entidad para mitigar el riesgo y dar continuidad al programa de reasentamiento por alto riesgo no mitigable, por riesgo de creciente súbita o por adaptación al cambio climático?
13. Sírvase indicar ¿Cuáles acciones promoverán, con coordinación interinstitucional, para asumir sin dilaciones la custodia y recuperación de los predios con declaratoria de riesgo que ya fueron reasentados?

## Proposición No. 403 del 15 de marzo de 2025


 CONCEJO DE BOGOTÁ, D.C.	PROCESO CONTROL POLÍTICO	CÓDIGO: CTP-FO-004
	PRESENTACIÓN PROPOSICIONES	VERSIÓN: 01
		FECHA: 14-Nov-2019

14. Sírvase indicar ¿Dónde están ubicados estos predios de la pregunta anterior? Preséntese mediante mapa en formato shape, en donde se identifique la ubicación a nivel de localidad, UPZ y barrio.
15. Sírvase indicar ¿Mediante qué acciones o programas concretos se pretende avanzar en la adaptación del suelo y evitar la ocupación ilegal de las zonas con declaratoria de riesgo?
16. Sírvase describir detalladamente, ¿mediante qué acciones (y en qué consisten estas) se atenderán los asentamientos humanos que están en condiciones inminentes de riesgo por inundación, deslizamientos o contaminación?
17. Sírvase indicar, por medio de un mapa en formato shape, ¿dónde están ubicados esos asentamientos humanos que están en condiciones inminentes de riesgo señalando, cuáles son por inundación, por deslizamientos y por contaminación (indicar qué tipo de contaminación)? Por favor, indique esta información señalando en el mismo mapa o de manera complementaria, la localidad, la UPZ y el barrio.
18. De igual forma, indique el número de habitantes de estos asentamientos, en respuesta adjunta o en el mismo mapa. Adjuntar mapas en formato Shape.
19. Sírvase enviar los actos administrativos por medio de los cuales se negó o se otorgó la legalización de los barrios: La Selva Corinto (no legalizado), Manantial (no legalizado), El Triángulo Alto (No legalizado), El Triángulo bajo (Legalizado), en la Localidad de San Cristóbal.
20. Sírvase entregar los conceptos técnicos que soportan los Actos Administrativos que se mencionan en el punto anterior.
21. Sírvase informar las acciones y Planes Específicos en el marco de la declaratoria de desastre mediante el Decreto 1372 del 13 de noviembre de 2024.

### Caso Triángulo Bajo, Triángulo Alto, Manantial y Corinto

22. Sírvase indicar las acciones que su entidad ha adelantado para atender y solucionar la emergencia y cierre vial ocasionada por el deslizamiento de tierra en la localidad de San Cristóbal, en la Av. de los Cerros a la altura del Barrio El Triángulo Bajo.
23. Sírvase indicar el estado de los estudios y diseños de las obras que se pretenden realizar en este punto, los tiempos que se tienen proyectados para las distintas etapas del proyecto, los presupuestos y de donde van a salir los recursos.
24. Sírvase indicar cómo se tiene planeado intervenir la vía de acceso a los barrios Manantial y Triángulo Alto que actualmente se encuentra afectada por deslizamientos en varios tramos, poniendo en riesgo la vida de sus habitantes. Sustente su respuesta.

## Proposición No. 403 del 15 de marzo de 2025

 CONCEJO DE BOGOTÁ, D.C.	PROCESO CONTROL POLÍTICO	CÓDIGO: CTP-FO-004
	PRESENTACIÓN PROPOSICIONES	VERSIÓN: 01
		FECHA: 14-Nov-2019

25. Sírvase informar, de qué manera se están abordando la inclusión de los Pactos de Borde - como mecanismo señalado en el POT – en las formulaciones de UPL y UPR.
26. Informe de manera detallada el avance en la implementación del pacto de borde del Alto Fucha firmado en el año 2023.

### INSTITUTO DE DESARROLLO URBANO - IDU

#### Caso Triángulo Bajo, Triángulo Alto, Manantial y Corinto

27. Sírvase indicar las acciones que su entidad ha adelantado para atender y solucionar la emergencia y cierre vial ocasionada por el deslizamiento de tierra en la localidad de San Cristóbal, en la Av. de los Cerros a la altura del Barrio El Triángulo Bajo.
28. Sírvase indicar el estado de los estudios y diseños de las obras que se pretenden realizar en este punto, los tiempos que se tienen proyectados para las distintas etapas del proyecto, los presupuestos y de donde van a salir los recursos.
29. Sírvase indicar cómo se tiene planeado intervenir la vía de acceso a los barrios Manantial y Triángulo Alto que actualmente se encuentra afectada por deslizamientos en varios tramos, poniendo en riesgo la vida de sus habitantes. Sustente su respuesta.

### SECRETARÍA DISTRITAL DE PLANEACIÓN - SDP

30. Sírvase enviar los conceptos de las entidades como IDIGER, Empresas de Servicios Públicos, y demás entidades que los generaron para las solicitudes de legalización de los barrios: Corinto (no legalizado), Manantial (no legalizado), El Triángulo Alto (No legalizado), El Triángulo bajo (Legalizado), en la Localidad de San Cristóbal.
31. Sírvase enviar los actos administrativos por medio de los cuales se negó o se otorgó la legalización de los barrios: Corinto (no legalizado), Manantial (no legalizado), El Triángulo Alto (No legalizado), El Triángulo bajo (Legalizado), en la Localidad de San Cristóbal.


### CAJA DE VIVIENDA POPULAR

32. Sírvase entregar informe detallado de los procesos de reasentamientos que ha adelantado y que está adelantando su entidad desde la ejecutoria del Fallo del Consejo de Estado de 2014 de los Cerros Orientales. Presente mapas, presupuestos y demás anexos que considere pertinentes. Adjuntar mapas en formato Shape.
33. Sírvase, informar el avance del proceso de normalización de barrios que quedó establecido en las órdenes del fallo de cerros 2013, informar las acciones realizadas y los barrios y/o sectores específicos. (Ejemplo, barrio la selva localidad de San Cristóbal)

### EMPRESA DE ACUEDUCTO Y ALCANTARILLADO DE BOGOTÁ - EAAB

34. Sírvase informar el estado actual del proyecto del sendero Zuque tramo 2 y tramo 3 (Aguas Claras - Gaviotas) y el argumento que justifica este tipo de proyectos en una de las zonas mejor conservadas en los Cerros Orientales de Bogotá D.C.

## Proposición No. 403 del 15 de marzo de 2025

 CONCEJO DE BOGOTÁ, D.C.	PROCESO CONTROL POLÍTICO	CÓDIGO: CTP-FO-004
	PRESENTACIÓN PROPOSICIONES	VERSIÓN: 01
		FECHA: 14-Nov-2019

35. Sírvasse entregar informe de las actividades realizadas por su entidad para dar cumplimiento al Fallo de los Cerros en lo que les compete y en las áreas que están bajo su responsabilidad. Indique cuáles son los desafíos, avances y oportunidades de mejora. Adjuntar mapas en formato Shape.

### JARDÍN BOTÁNICO JOSÉ CELESTINO MUTIS


#### Caso Nodo Biodiversidad Corinto


36. Sírvasse indicar el estado del nodo biodiversidad del Barrio Corinto, indicadores, avances, desafíos y oportunidades de mejora.

Nota: Adjunte toda la información bajo los parámetros solicitados.

Presentada por las Honorables Concejales:

  
**H.C. DONKA ATANASSOVA IAKIMOVA**  
Polo Democrático Alternativo  
Pacto Histórico  
Vocera

  
**H.C. QUENA RIBADENEIRA**  
Polo Democrático Alternativo  
Pacto Histórico

  
**H.C. ROCIO DUSSAN**  
Polo Democrático Alternativo  
Pacto Histórico

Elaboró: Felipe Torres  
Revisó: N/A